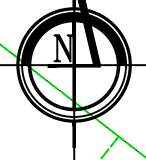


**STUDIUM UWARUNKOWAŃ I KIERUNKÓW
ZAGOSPODAROWANIA PRZESTRZENNEGO
GMINY CHOROSZCZ**



ZAKRES ZMIANY PLANU

SKALA 1:25 000



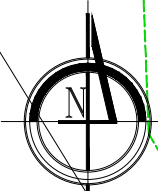
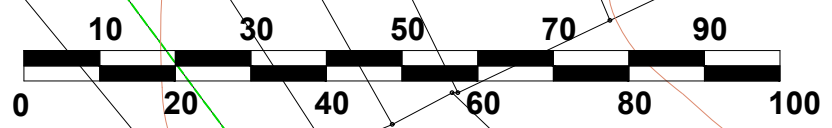
KIERUNKI KSZTAŁTOWANIA STRUKTURY PRZESTRZENNEJ
OBSZARÓW FUNKCJONALNYCH



KIERUNKI ZAGOSPODAROWANIA PRZESTRZENNEGO

**ZMIANA MIEJSCOWEGO PLANU ZAGOSPODAROWANIA
PRZESTRZENNEGO GMINY CHOROSZCZ
W OBRĘBIE MIASTA CHOROSZCZ I WSI JERONIKI**

skala 1:1000



RYS. 12

308/3