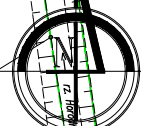
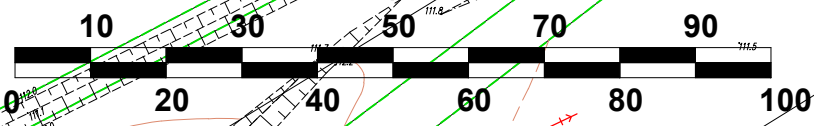


ZMIANA MIEJSCOWEGO PLANU ZAGOSPODAROWANIA PRZESTRZENNEGO GMINY CHOROSZCZ W OBRĘBIE MIASTA CHOROSZCZ I WSI JERONIKI

skala 1:1000

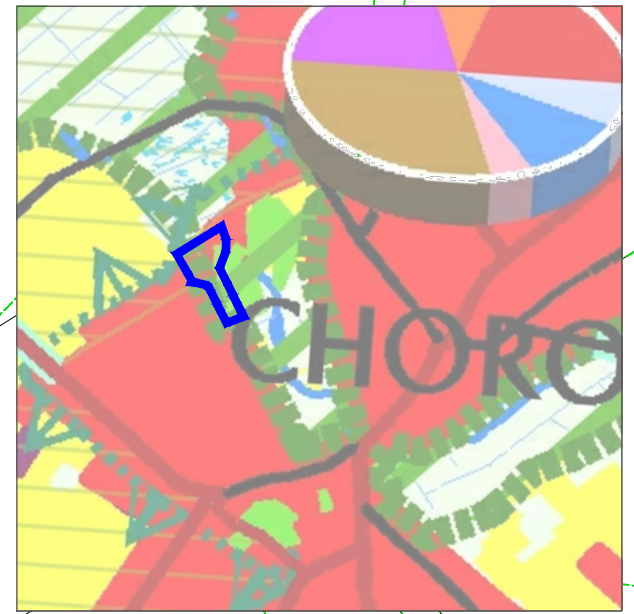
RYS. 14



STUDIUM UWARUNKOWAŃ I KIERUNKÓW ZAGOSPODAROWANIA PRZESTRZENNEGO GMINY CHOROSZCZ

ZAKRES ZMIANY PLANU

SKALA 1:25 000



KIERUNKI KSZTAŁTOWANIA STRUKTURY PRZESTRZENNEJ OBSZARÓW FUNKCYJNALNYCH



KIERUNKI ZAGOSPODAROWANIA PRZESTRZENNEGO

