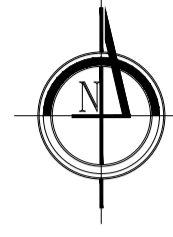
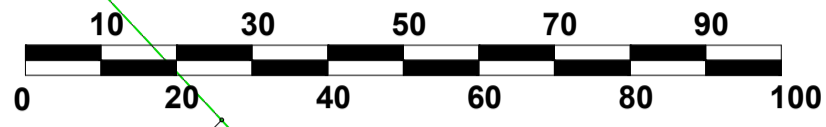


ZMIANA MIEJSCOWEGO PLANU ZAGOSPODAROWANIA PRZESTRZENNEGO GMINY CHOROSZCZ W OBRĘBIE MIASTA CHOROSZCZ I WSI JERONIKI

skala 1:1000

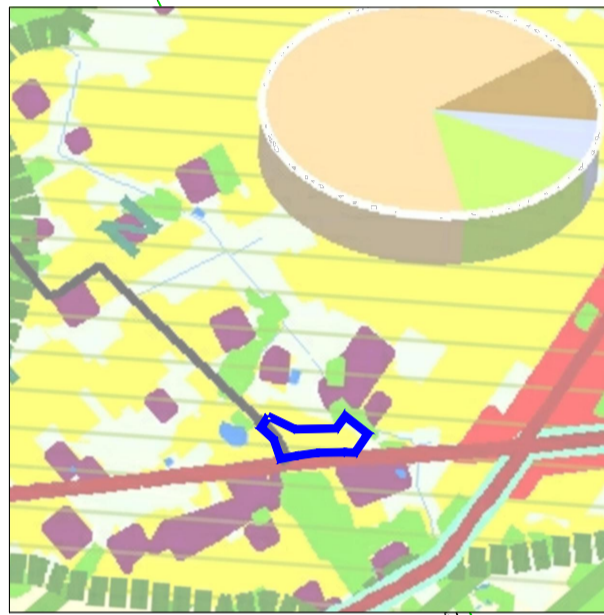


RYS. 2

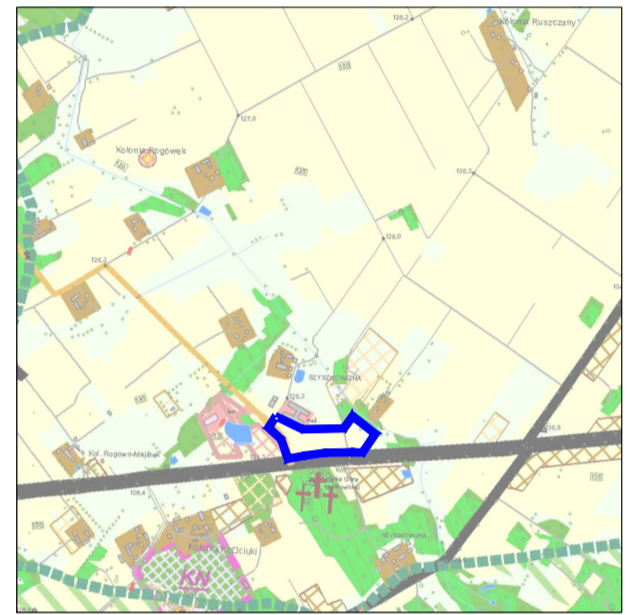
STUDIUM UWARUNKOWAŃ I KIERUNKÓW ZAGOSPODAROWANIA PRZESTRZENNEGO GMINY CHOROSZCZ

SKALA 1:25 000

 ZAKRES ZMIANY PLANU



KIERUNKI KSZTAŁTOWANIA STRUKTURY PRZESTRZENNEJ OBSZARÓW FUNKCYJNALNYCH



KIERUNKI ZAGOSPODAROWANIA PRZESTRZENNEGO

