

**STUDIUM UWARUNKOWAŃ I KIERUNKÓW
ZAGOSPODAROWANIA PRZESTRZENNEGO GMINY CHOROSZCZ**

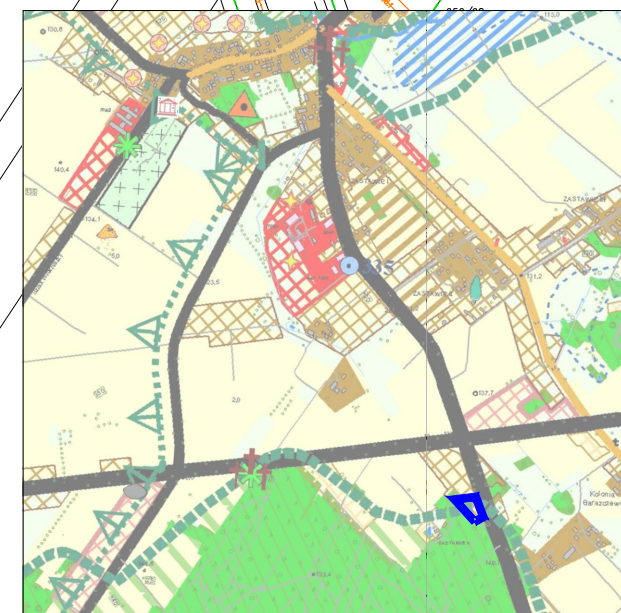
 **ZAKRES ZMIANY PLANU**



SKALA 1:25 000




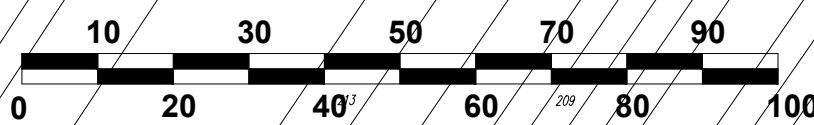
**KIERUNKI KSZTAŁTOWANIA STRUKTURY PRZESTRZENNEJ
OBZARÓW FUNKCJONALNYCH**



KIERUNKI ZAGOSPODAROWANIA PRZESTRZENNEGO

**ZMIANA MIEJSCOWEGO PLANU ZAGOSPODAROWANIA
PRZESTRZENNEGO GMINY CHOROSZCZ
W OBRĘBIE MIASTA CHOROSZCZ I WSI JERONIKI**

skala 1:1000



RYS. 20