
















FUNKCJE TERENÓW	
<b>MN</b>	– zabudowa mieszkaniowa jednorodzinna
<b>MN,U</b>	– zabudowa mieszkaniowa jednorodzinna i usługowa
<b>MW,U</b>	– zabudowa mieszkaniowa wielorodzinna i usługowa
<b>KP</b>	– parking
<b>RM</b>	– zabudowa zagrodowa
<b>P,U</b>	– zabudowa produkcyjna i usługowa
<b>R</b>	– tereny rolne
<b>ZL</b>	– lasy
<b>KD</b>	– drogi publiczne
<b>KDW</b>	– drogi wewnętrzne
ZNAKI GRAFICZNE	
	– granica obszaru objętego planem
	– linia rozgraniczająca ściśle określona
	– nieprzekraczalna linia zabudowy
	– nieprzekraczalna linia przekształceń terenowych
	– granice proj. działek budowlanych
	– drogi
	– stanowisko archeologiczne
	– grunty zadrzewione
INFRASTRUKTURA TECHNICZNA	
	sieć wodociągowa istniejąca
	kanalizacja sanitarna istniejąca
	sieć telekomunikacyjna istniejąca
	linia energetyczna napowietrzna SN istn.
	pas ochronny od linii energetycznych
	linia energetyczna kablowa SN istniejąca
	linia energetyczna kablowa NN istniejąca