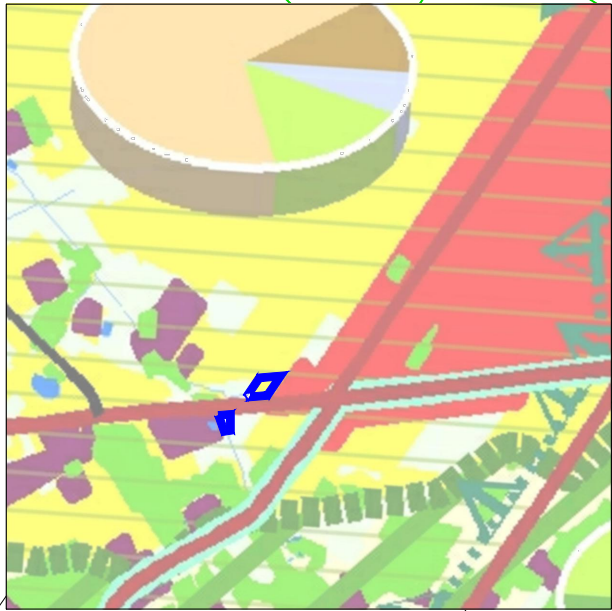


STUDIUM UWARUNKOWAŃ I KIERUNKÓW
ZAGOSPODAROWANIA PRZESTRZENNEGO
GMINY CHOROSZCZ

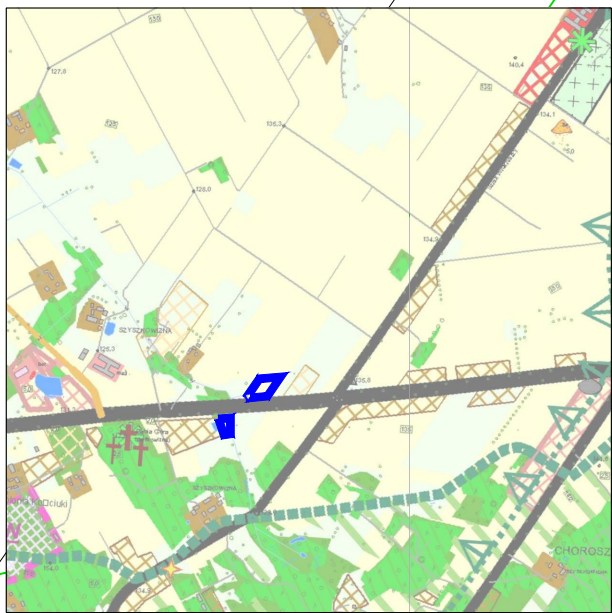


ZAKRES ZMIANY PLANU

SKALA 1:25 000




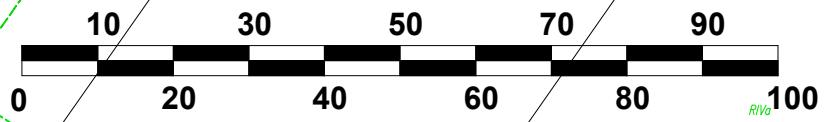
KIERUNKI KSZTAŁTOWANIA STRUKTURY PRZESTRZENNEJ
OBSZARÓW FUNKCJONALNYCH



KIERUNKI ZAGOSPODAROWANIA PRZESTRZENNEGO

ZMIANA MIEJSCOWEGO PLANU ZAGOSPODAROWANIA
PRZESTRZENNEGO GMINY CHOROSZCZ
W OBRĘBIE MIASTA CHOROSZCZ I WSI JERONIKI

skala 1:1000



RYS. 3

