
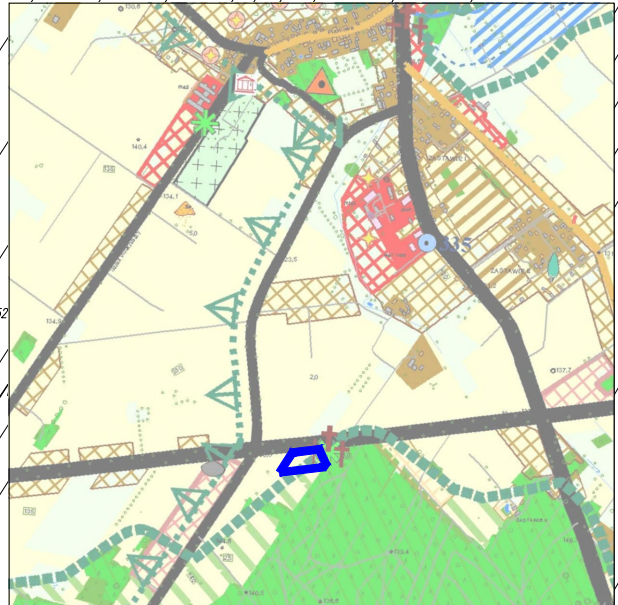


**STUDIUM UWARUNKOWAŃ I KIERUNKÓW
ZAGOSPODAROWANIA PRZESTRZENNEGO GMINY CHOROSZCZ**

 ZAKRES ZMIANY PLANU



SKALA 1:25 000


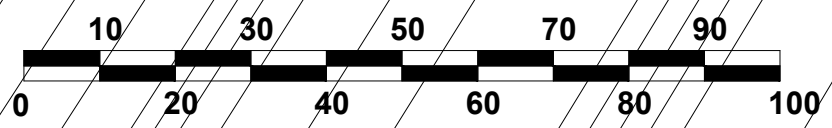


KIERUNKI KSZTAŁTOWANIA STRUKTURY PRZESTRZENNEJ
OBSZARÓW FUNKCYJNALNYCH

KIERUNKI ZAGOSPODAROWANIA PRZESTRZENNEGO

**ZMIANA MIEJSCOWEGO PLANU ZAGOSPODAROWANIA
PRZESTRZENNEGO GMINY CHOROSZCZ
W OBRĘBIE MIASTA CHOROSZCZ I WSI JERONIKI**

skala 1:1000



RYS. 9