


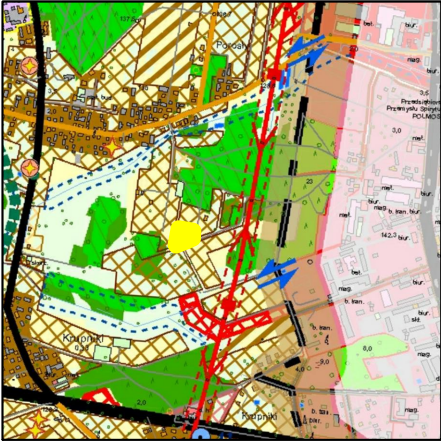
ZMIANA MIEJSCOWEGO PLANU
ZAGOSPODAROWANIA PRZESTRZENNEGO
GMINY CHOROSZCZ (OBRĘB GEODEZYJNY POROSŁY)
skala 1:1000

Załącznik Nr 1
do Uchwały
Rady Miejskiej w Choroszczu
z dnia



CHOROSZCZ
NASZA REZYDENCJA

WYRYS ZE STUDIUM UWARUNKOWAŃ I KIERUNKÓW
ZAGOSPODAROWANIA PRZESTRZENNEGO GMINY CHOROSZCZ
SKALA 1:25 000



KIERUNKI KSZTAŁTOWANIA STRUKTURY PRZESTRZENNEJ
OBSZARÓW FUNKCYJNALNYCH



KIERUNKI ZAGOSPODAROWANIA PRZESTRZENNEGO



ZAKRES PLANU

PRZEZNACZENIE TERENU


MN,U

TEREN ZABUDOWY MIESZKANIOWEJ JEDNORODZINNEJ ORAZ USŁUG


KD

TEREN DROGI PUBLICZNEJ

OZNACZENIA GRAFICZNE



GRANICA OBSZARU OBJĘTEGO ZMIANĄ PLANU MIEJSCOWEGO



LINIE ROZGRANICZAJĄCE TERENY O RÓŻNYM PRZEZNACZENIU
LUB RÓŻNYCH ZASADACH ZAGOSPODAROWANIA



NIEPRZEKRACZALNA LINIA ZABUDOWY

