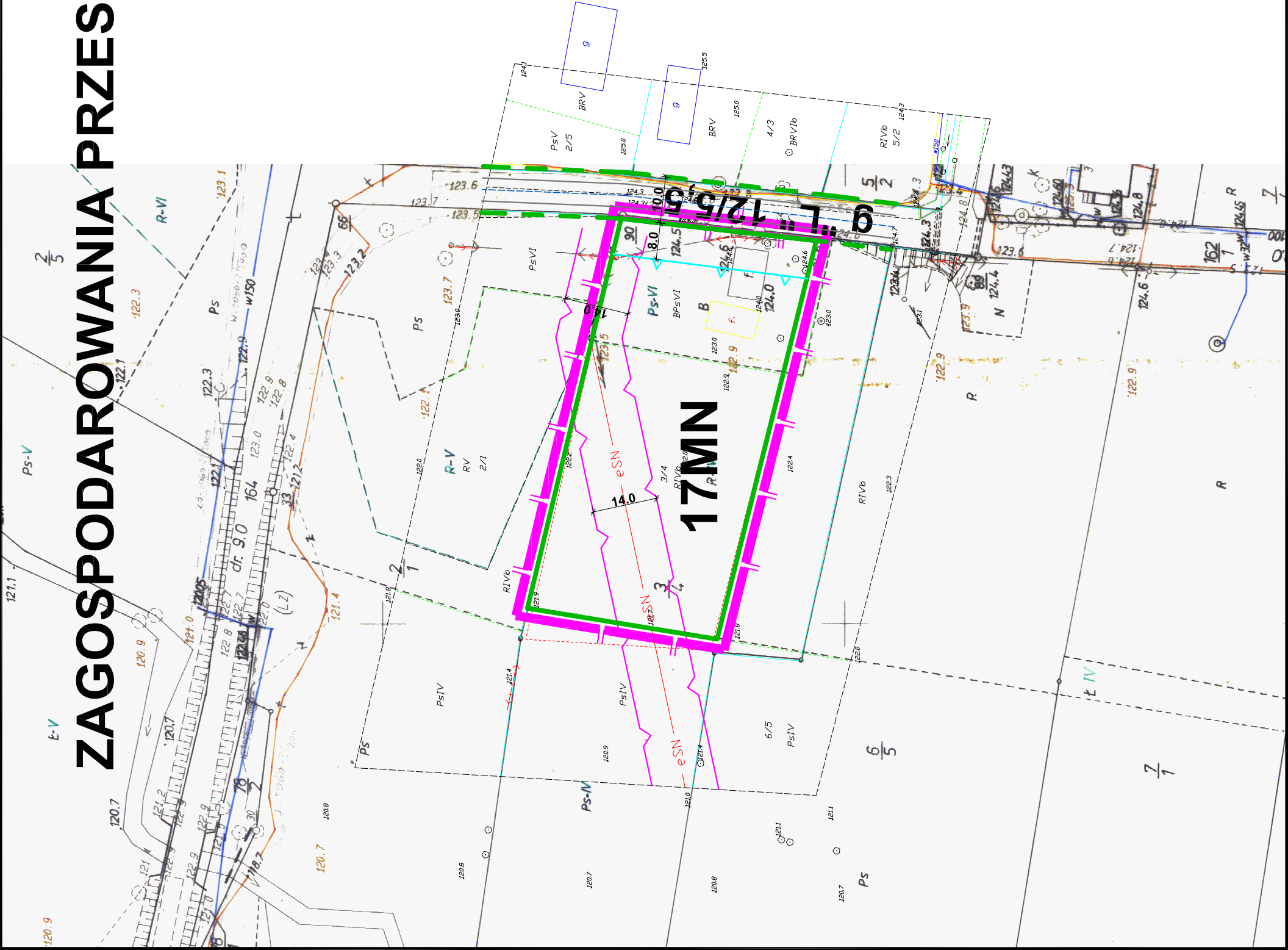
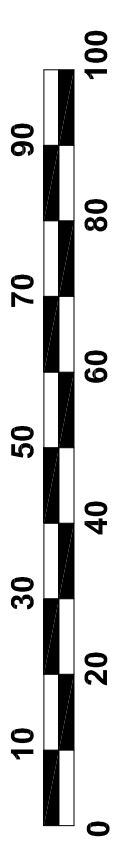
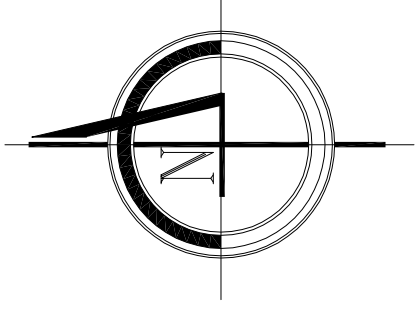


# ZMIANA MIEJSCOWEGO PLANU ZAGOSPODAROWANIA PRZESTRZENNEGO GMINY CHOROSZCZ CZEŚĆ OBRĘBĘ GAJOWNIKI

skala 1:1000

Załącznik Nr 17  
do uchwały Nr / /11  
Rady Miejskiej w Choroszczy  
z dnia 2011 roku



## STUDIUM UWARUNKOWAŃ I KIERUNKÓW ZAGOSPODAROWANIA PRZESTRZENNEGO GMINY CHOROSZCZ

ZAKRES ZMIANY PLANU



KIERUNKI KSZTAŁTOWANIA STRUKTURY PRZESTRZENNEJ  
OBSZARÓW FUNKCJONALNYCH

KIERUNKI ZAGOSPODAROWANIA PRZESTRZENNEGO

Obszar rolniczej przestrzeni produkcyjnej i osadnictwa (4-RP)

- Rolnictwo intensywne
- Tereny osadnicze
- Tereny przeznaczane pod zabudowę osadniczą mieszkaniową