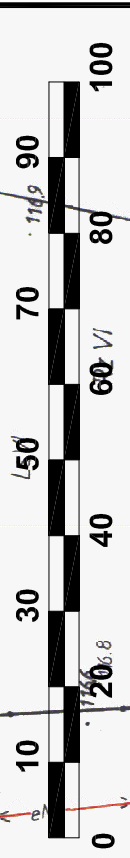
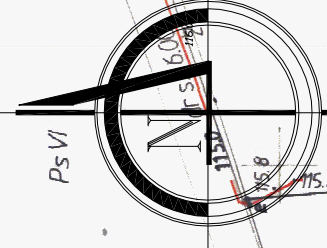


ZMIANA MIEJSCOWEGO PLANU ZAGOSPODAROWANIA PRZESTRZENNEGO GMINY CHOROSZCZ CZĘŚĆ OBRĘBĘ IZBISZCZE

skala 1:1000

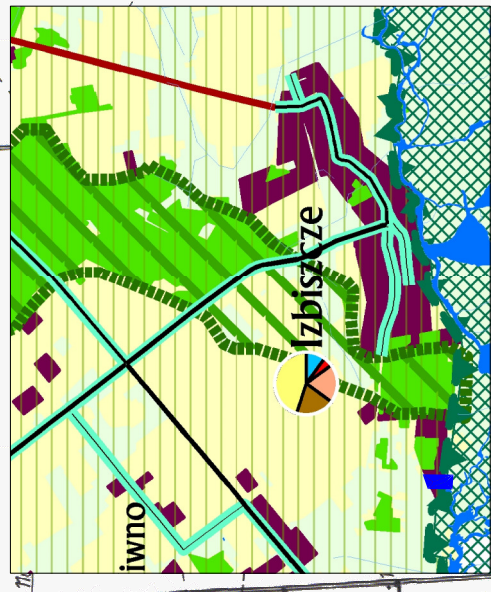
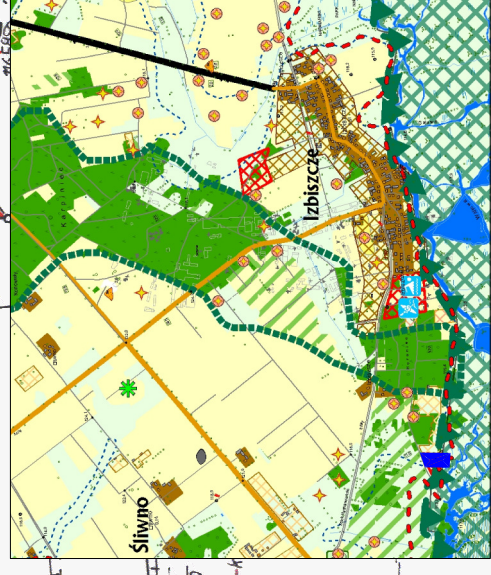
Załącznik Nr 19
do uchwały Nr /11
Rady Miejskiej w Choroszczy
z dnia 2011 roku



19ML

STUDIUM UWARUNKOWAŃ I KIERUNKÓW
ZAGOSPODAROWANIA PRZESTRZENNEGO GMINY CHOROSZCZ

ZAKRES ZMIANY PLANU



KIERUNKI KSZTAŁTOWANIA STRUKTURY PRZESTRZENNEJ
OBSZARÓW FUNKCYJONALNYCH

KIERUNKI ZAGOSPODAROWANIA PRZESTRZENNEGO

Obszar rolniczej przestrzeni produkcyjnej i osadnictwa (4-RP)

Tereny osadnicze



448

334/6
298/1
0393

334/5

483
489

298/31
298/32

298/32
298/33

298/18
298/19

299/6
300/1

0194

0193

0192

0191

0190

0189

0188

0187

0186

0185

0184

0183

0182