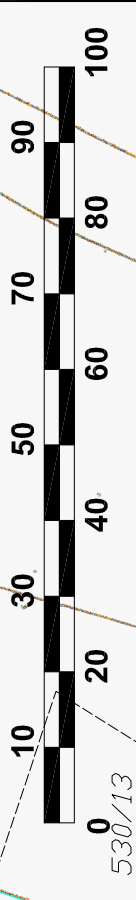
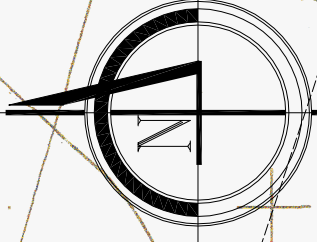


# ZMIANA MIEJSCOWEGO PLANU ZAGOSPODAROWANIA PRZESTRZENNEGO GMINY CHOROSZCZ CZĘŚĆ OBRĘBĘ KLEPACZE

skala 1:1000

Załącznik Nr 29c  
do uchwały Nr / /11  
Rady Miejskiej w Choroszczy  
z dnia 2011 roku



29.5MN

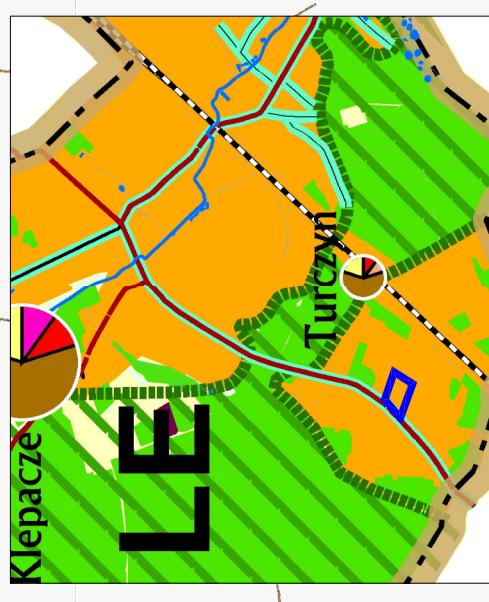
29.4 KD-D

29.6MN

STUDIUM UWARUNKWAŃ I KIERUNKÓW  
ZAGOSPODAROWANIA PRZESTRZENNEGO GMINY CHOROSZCZ



ZAKRES ZMIANY PLANU



KIERUNKI KSZTAŁTOWANIA STRUKTURY PRZESTRZENNEJ  
OBSZARÓW FUNKCYJONALNYCH

KIERUNKI ZAGOSPODAROWANIA PRZESTRZENNEGO

Obszar podmiejski Białegostoku (2-PB)

146.6

Tereny przeznaczone pod zabudowę  
osadniczą mieszkaniową

