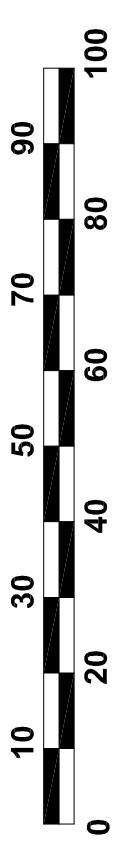
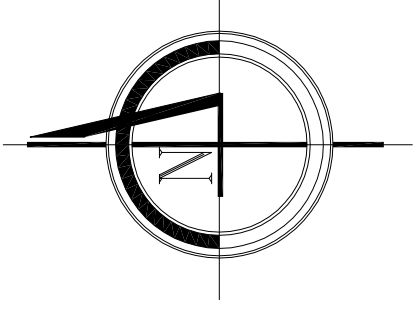


# ZMIANA MIEJSCOWEGO PLANU ZAGOSPODAROWANIA PRZESTRZENNEGO GMINY CHOROSZCZ CZĘŚĆ OBRĘBĘ KRUSZEWO

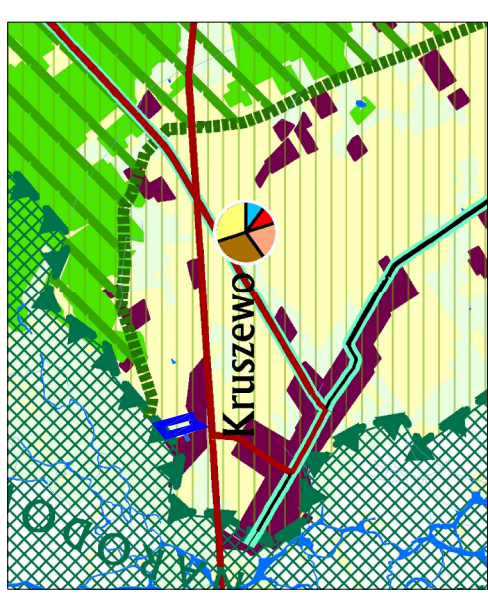
skala 1:1000

Załącznik Nr 38b  
do uchwały Nr / 111  
Rady Miejskiej w Choroszczy  
z dnia 2011 roku



## STUDIUM UWARUNKOWAŃ I KIERUNKÓW ZAGOSPODAROWANIA PRZESTRZENNEGO GMINY CHOROSZCZ

ZAKRES ZMIANY PLANU



KIERUNKI KSZTAŁTOWANIA STRUKTURY PRZESTRZENNEJ  
OBSZARÓW FUNKCJONALNYCH

KIERUNKI ZAGOSPODAROWANIA PRZESTRZENNEGO

Obszar rolniczej przestrzeni produkcyjnej i osadnictwa (4-RP)

- Rolnictwo intensywne
- Rolnictwo ekologiczne

- Tereny przeznaczone pod zabudowę osadniczą mieszkaniową
- Tereny osadnicze