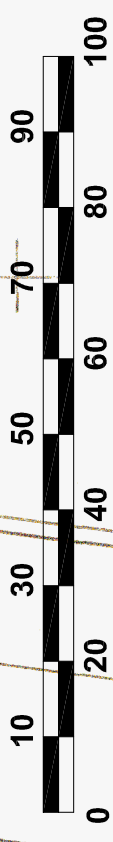
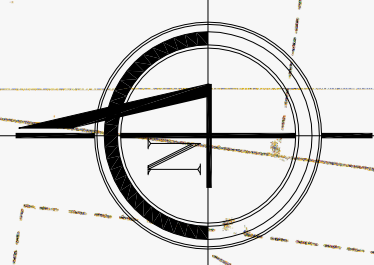


# ZMIANA MIEJSCOWEGO PLANU ZAGOSPODAROWANIA PRZESTRZENNEGO GMINY CHOROSZCZ CZĘŚĆ OBRĘBU ŁYSKI

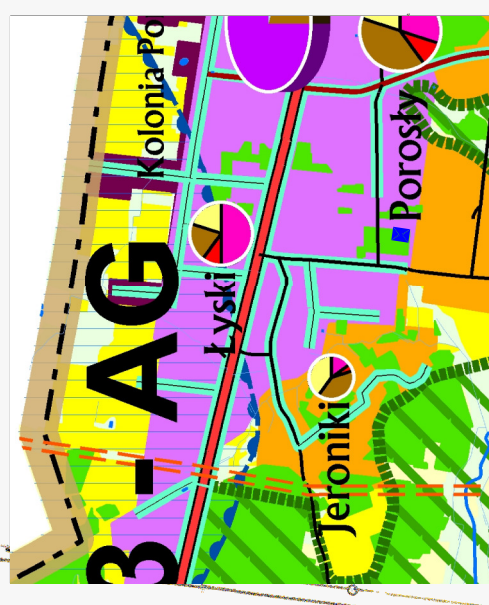
skala 1:1000

Załącznik Nr 39  
do uchwały Nr / /11  
Rady Miejskiej w Choroszczy  
z dnia 17/4/2011



STUDIUM UWARUNKOWAŃ I KIERUNKÓW  
ZAGOSPODAROWANIA PRZESTRZENNEGO GMINY CHOROSZCZ

ZAKRES ZMIANY PLANU



KIERUNKI KSZTAŁTOWANIA STRUKTURY PRZESTRZENNEJ  
OBSZARÓW FUNKCYJONALNYCH

KIERUNKI ZAGOSPODAROWANIA PRZESTRZENNEGO

Obszar podmiejski Białegostoku (2-PB)

Obszar aktywności gospodarczej i przedsiębiorczości  
związany z drogą krajową nr 8 (3-AG)



39MN

droga nr 1015

