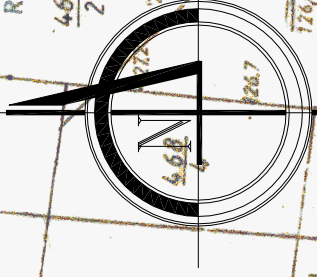
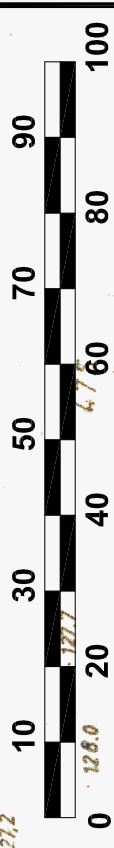


# ZMIANA MIEJSCOWEGO PLANU ZAGOSPODAROWANIA PRZESTRZENNEGO GMINY CHOROSZCZ CZEŚĆ OBRĘBU POROSŁY

skala 1:1000

Załącznik Nr 50c  
do uchwały Nr / /11  
Rady Miejskiej w Choroszczy  
z dnia



50.3MN

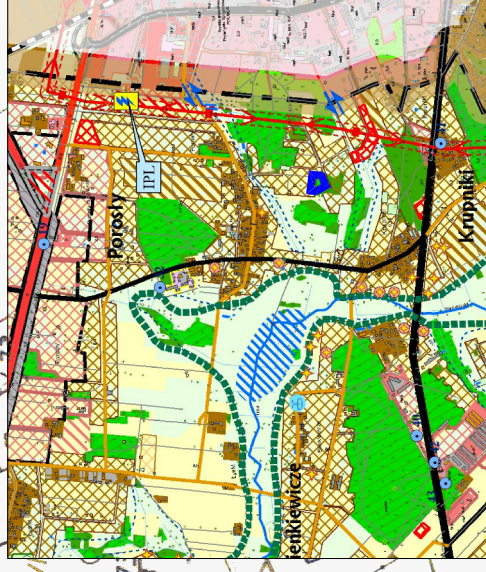
KD-D

## STUDIUM UWARUNKWAŃ I KIERUNKÓW ZAGOSPODAROWANIA PRZESTRZENNEGO GMINY CHOROSZCZ

ZAKRES ZMIANY PLANU



KIERUNKI ZAGOSPODAROWANIA PRZESTRZENNEGO



KIERUNKI KSZTAŁTOWANIA STRUKTURY PRZESTRZENNEJ  
I OBSZARÓW FUNKCJONALNYCH

Obszar podmiejski Białegostoku (2-PB)

RV

127.6

125.7

47.3

125.5

124.0

123.1

123.1

4.31