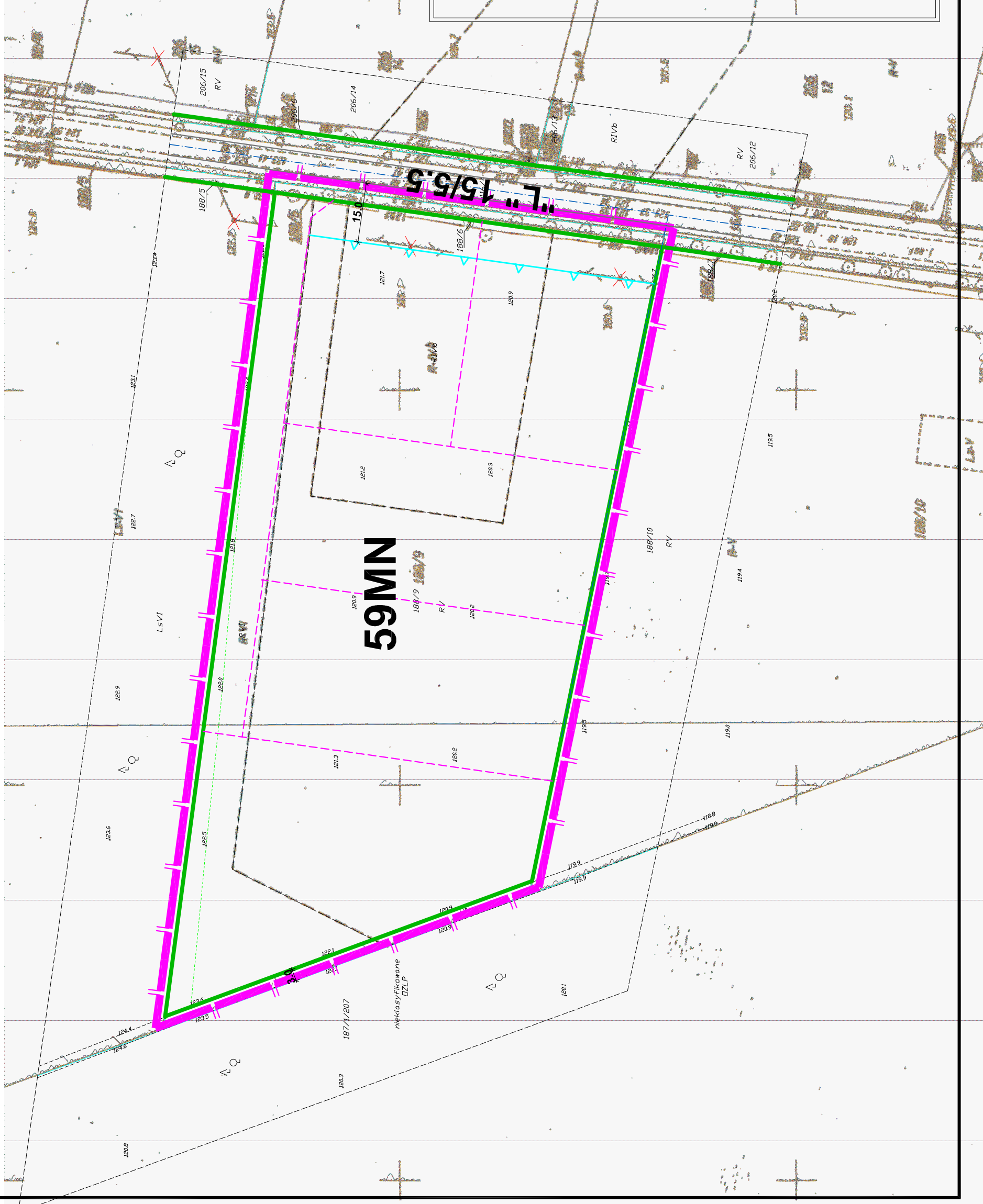
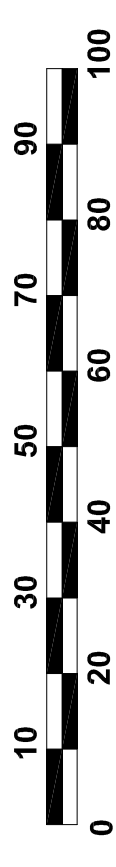
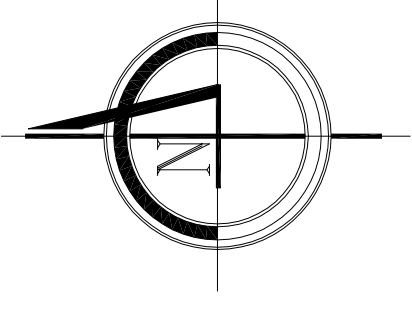


ZMIANA MIEJSCOWEGO PLANU ZAGOSPODAROWANIA PRZESTRZENNEGO GMINY CHOROSZCZ CZEŚĆ OBRĘBĘ ZACZERLANY

skala 1:1000

Załącznik Nr 59
do uchwały Nr / /11
Rady Miejskiej w Choroszcz
z dnia 2011 roku



STUDIUM UWARUNKOWAŃ I KIERUNKÓW
ZAGOSPODAROWANIA PRZESTRZENNEGO GMINY CHOROSZCZ

ZAKRES ZMIANY PLANU



KIERUNKI KSZTAŁTOWANIA STRUKTURY PRZESTRZENNEJ
OBSZARÓW FUNKCYJNALNYCH



KIERUNKI ZAGOSPODAROWANIA PRZESTRZENNEGO

Obszar rolniczej przestrzeni produkcyjnej i osadnictwa (4-RP)

Rolnictwo intensywne